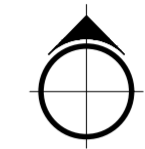


OBEC
HRADEŠICE
KRAJ PLZEŇSKÝ
OKRES KLATOVY







II.
ODŮVODNĚNÍ
ÚZEMNÍHO PLÁNU HRADEŠICE

ⓑ **GRAFICKÁ ČÁST**



ŠIRŠÍ VZTAHY
1 : 50 000

LEGENDA:

-  OBEC HRADEŠICE (ŘEŠENÁ OBEC)
-  MĚSTO HORAŽDOVICE (OBEC S ROZŠÍŘENOU PŮSOBNOSTÍ, OBEC S PŮVĚŘENÝM OBECNÍM ÚŘADEM)
-  MĚSTO PLZEŇ (KRAJSKÉ MĚSTO - SÍDLU KU PLZEŇSKÉHO KRAJE)
-  SPECIFICKÁ OBLAST NADMÍSTNÍHO VÝZNAMU SON2 - PODHŮŘÍ ŠUMAVY, SON5 - BRDY, SON9 - PLÁNKO-NEPOMUCKO
-  ROZVOJOVÁ OSA OR2 - PLZEŇ-NEPOMUK-HRANICE KRAJE, OR8 - KLATOVY-HORAŽDOVICE-HRANICE KRAJE
-  ROZVOJOVÉ ÚZEMÍ VYMEZENÉ V RÁMCI ROZVOJOVÉ OSY



TENTO PROJEKT BYL SPOLUFINANCOVÁN Z PROGRAMU STABILIZACE A OBNOVY VENKOVA PLZEŇSKÉHO KRAJE 2024

ZÁZNAM O ÚČINNOSTI ÚZEMNÍHO PLÁNU HRADEŠICE

- a) SPRÁVNÍ ORGÁN, KTERÝ ÚZEMNÍ PLÁN HRADEŠICE VYDAL:
ZASTUPITELSTVO OBCE HRADEŠICE
- b) ÚDAJE O VYDÁNÍ:
DATUM NABÝTÍ ÚČINNOSTI:
- c) ÚDAJE O OPRAVNĚNÉ OSOBĚ POŘIZOVATELE:
JMÉNO A PRŮJMENÍ: Mgr. Robert Flachs
FUNKCE: vedoucí odboru výstavby a územního plánování MěÚ Horažďovice
PODPIS A OTISK ÚŘEDNÍHO RAZÍTKA:
.....

OBJEDNATEL: OBEC HRADEŠICE, HRADEŠICE č.1, 341 72 HRADEŠICE
POŘIZOVATEL: MěÚ HORAŽDOVICE, OVŮP, MÍROVÉ NÁM. č.1, 341 01 HORAŽDOVICE
ZHOTOVITEL: ARCHITECTONICKÉ STUDIO, Ing. arch. Jaroslava LEXOVA
KLATOVSKÁ TR. č.16, 301 00 PLZEŇ
PROJEKTANT: Ing. arch. Jaroslava LEXOVA
DIGITALIZACE ÚPD: PROJEKT KANCELÁŘ, Ing. Tomáš KRIVANEC
JIRÁSKOVO NÁMĚSTÍ 678/33, 326 00 PLZEŇ
DATUM: 04/2024

